Data presentazione: 30/11/2001 - Data: 04/04/2023 - n. T41682 - Richiedente: ZFFPLA87L25C933I

MODULARIO
F. rig. rend. 487

MINISTERO DELLE FINANZE
DIREZIONE GENERALE DEL CATASTO E DEI SS.TT.EE.

MOD. BN (CE

CATASTO EDILIZIO URBANO (RDL 13-4-1939, n. 652)

Planimetria di u.i.u. in Comune di BREGNANO via MAZZINI civ. 18

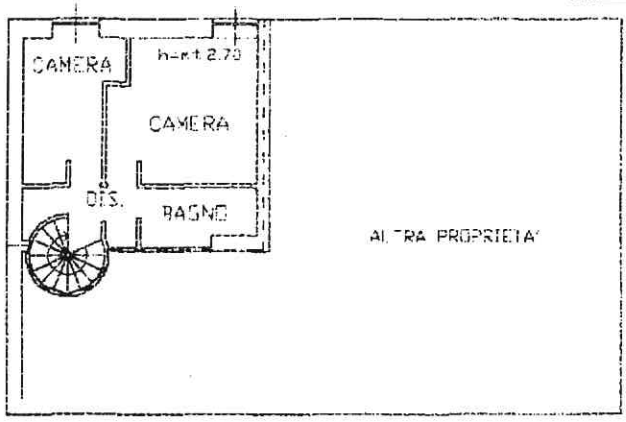

PIANO SECONDO

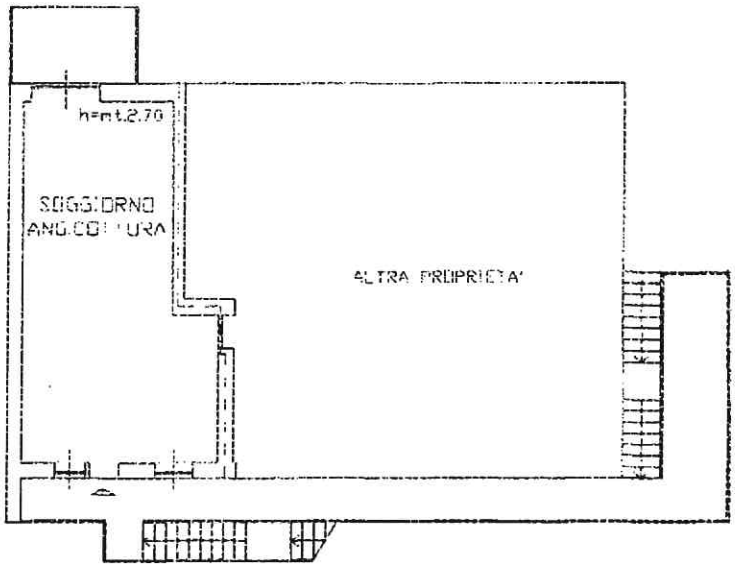

PIANO PRIMO

ORIENTAMENTO

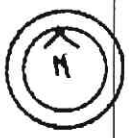

SCALA DI 1: 200

Dichiarazione di N.C. ☐
Denuncia di variazione ☒

Compilata dal Geometra
(Titolo, cognome e nome)
GATTAVECCHIA Riccardo

Iscritto all'albo de i Geometri
della provincia di OOMO n. 2202

RISERVATO ALL'UFFICIO

Identificativi catastali
F. 13
n. 1527 sub. 716

Catasto dei Fabbricati - Situazione al 04/04/2023 - Comune di BREGNANO(B134) - < Foglio 6 - Particella 1527 - Subalterno 716 >
VIA GIUSEPPE MAZZINI - 18 Piano 1-2
10 metri

Ultima planimetria in atti
Data presentazione: 30/11/2001 - Data: 04/04/2023 - n. T41682 - Richiedente: ZFFPLA87L25C933I
Totale schede: 1 - Formato di acquisizione: A4(210x297) - Formato stampa richiesto: A4(210x297)